

A scenic view of a valley with a village, framed by tree branches. The village is nestled in a valley with a church tower. The landscape is lush green with trees and fields. In the background, there are mountains under a blue sky with some clouds. The text is overlaid on the image in a semi-transparent box.

Pentecôte - 14 au 16 mai 2016

samedi : Samitier – Trillo – Graus – Estopiñan del Castillo

Samitier

avec Louis et Dominique, tout commence toujours par un pique-nique copieux et arrosé



Samitier place du village : cadran solaire



Samitier : pique-nique sur la place du village





Samitier : ermitage Sta. Waldesca

aujourd'hui c'est une journée culturelle, nous montons vers les chapelle, église et château qui dominant le village






Samitier : château et S. Emeterio



Eglise Stos. Emeterio y Celedonio

En descendant de Bielsa, l'Embalse de Médiano, du nom du village englouti dont seul le haut du clocher émerge, est un lac artificiel sur la rivière Cinca. Du château de Samitier surplombant son barrage, on voit au loin la chaîne frontière enneigée.



Samitier : vue Nord depuis le château





Trillo



Louis nous amène au magasin  
où l'on peut acheter les culottes  
les plus confortables  
sous les arcades du  
fond de la place.

Graus



Estopinan del Castillo



l'église – le château et son rempart naturel



Nous sommes arrivés à « l'hôtel rural » qui fait également bar / restaurant, en pleine fête en l'honneur de l'institutrice.

Ambiance musicale assurée par un couple avec sa fille, ampli mis à fond qui laissait présager une nuit chaude !


La tenancière nous a rassurés : la sono sera arrêtée à 21 h. Visite du village et repas sous les derniers éclats des chants.

# dimanche : de Fet à Finestras, San Marco et San Vicente

Fet sur son promontoire

l'Embalse de Canelles

au fond la gorge (congost) de Mont-Rebei  
entre Sierras Montsec d'Aragon et Montsec d'Ares (Catalogne)



renoncule et milieu d'un bouquet de lotier

au fond la gorge (congost) de Mont-Rebei  
entre Sierras Montsec d'Aragon et Montsec d'Ares (Catalogne)



point de vue NE du sommet (989 m) de la Sierra de Sabinos

point de vue SO du sommet (989 m) de la Sierra de Sabinos  
au fond le barrage de l'Embalse de Canelles



parterre d'aphyllante et de thym





le village de Finestras depuis l'ermitage de San Marcos



la fresque de l'ermitage de San Marcos



l'ermitage de San Vicente depuis San Marcos




accès à l'ermitage de San Vicente par une via ferrata  
Sissi sous l'œil attentif de Dominique Magali tranquille mais concentrée

la dentelle des roches formant un rempart naturel

San Marcos


l'Embalse de Canelles et son barrage depuis San Vicente





François  
rapporteur / reporter

Çà y est !  
on les a trouvées  
cela mérite bien  
une petite sieste  
au sommet de la  
Sierra de Montsec  
(1331 m)  
survolé par des  
vautours fauves,  
un circaète et  
un hélicoptère !  
... avant de  
repartir à  
Toulouse



celle que je suis le seul à avoir vue au milieu des coussins de belle-mère  
en faisant une variante par la crête à la descente

## lundi : Sierra de Montsec d'Aragon à la recherche des pivoines, but de ces 3 jours

Claudine Dominique Sissi Chantal Christine Thierry Magali



Rémi



Louis



Françoise Gilberte